






# ÚZEMNÍ PLÁN KOZLY




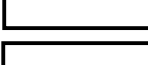





## NÁVRH ÚP

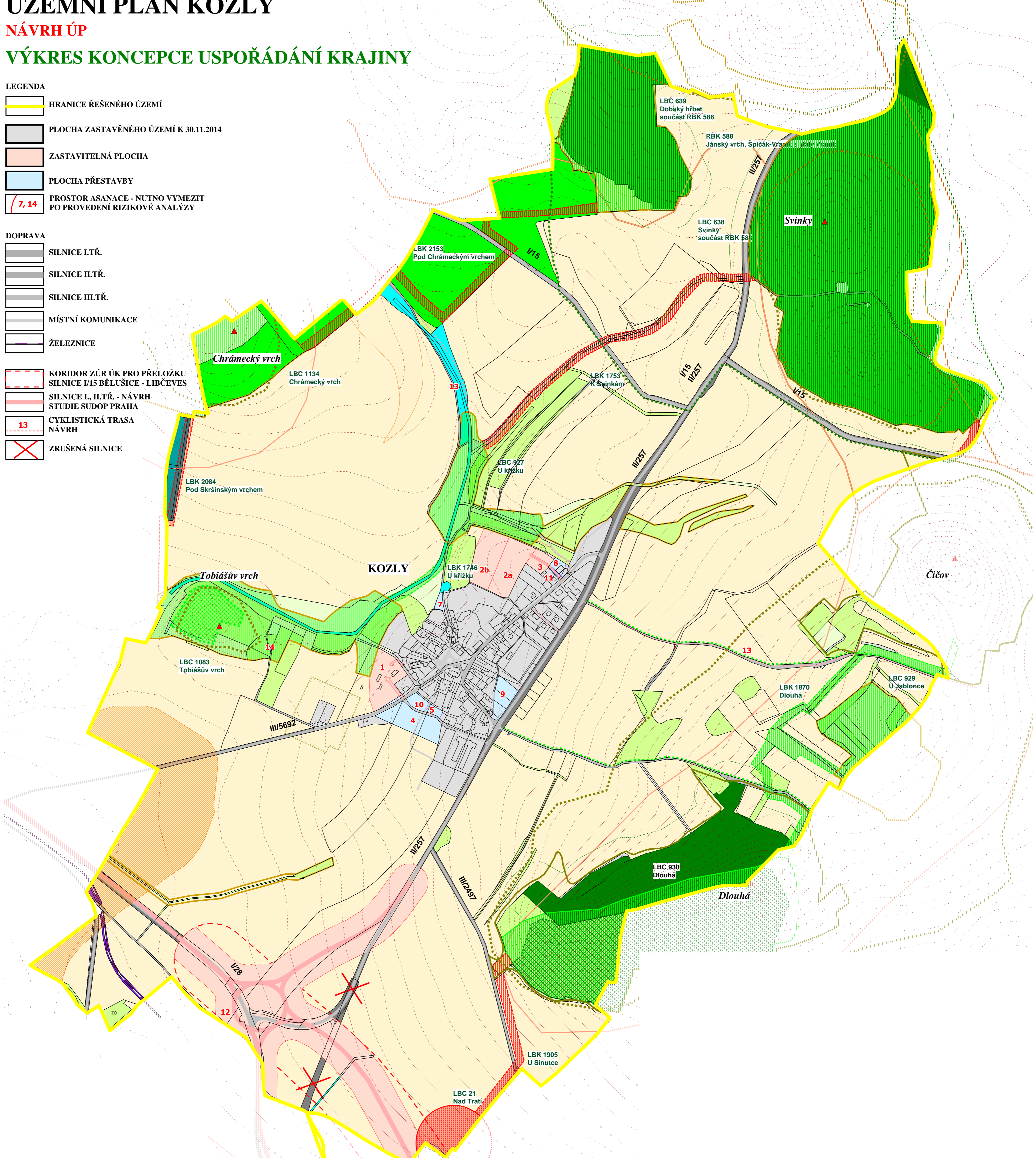
### VÝKRES KONCEPCE USPOŘADÁNÍ KRAJINY

#### LEGENDA

-  HRANICE ŘEŠENÉHO ÚZEMÍ
-  PLOCHA ZASTAVĚNÉHO ÚZEMÍ K 30.11.2014
-  ZASTAVITELNÁ PLOCHA
-  PLOCHA PŘESTAVBY
-  PROSTOR ASANACE - NUTNO VYMEZIT PO PROVEDENÍ RIZIKOVÉ ANALÝZY

#### DOPRAVA

-  SILNICE I.TŘ.
-  SILNICE II.TŘ.
-  SILNICE III.TŘ.
-  MÍSTNÍ KOMUNIKACE
-  ŽELEZNICE
-  KORIDOR ZÚRŮK PRO PŘELOŽKU SILNICE I/15 BĚLUŠICE - LIBČEVES
-  SILNICE I., II.TŘ. - NÁVRH STUDIE SUDOP PRAHA
-  CYKLISTICKÁ TRASA NÁVRH
-  ZRUŠENÁ SILNICE





#### PLOCHY S ROZDÍLNÝM ZPŮSOBEM VYUŽITÍ

-  PLOCHY VODNÍ - WT, WP
-  PLOCHY ZEMĚDĚLSKÉ ORNÁ PŮDA - NZ.1
-  TRVALÝ TRAVNÍ POROST - NZ.2
-  SADY - NZ.4
-  VINICE - NZ.3
-  POZEMKY URČENÉ K PLNĚNÍ FUNKCE LESA - NL
-  OSTATNÍ, KRAJINNÁ ZELEŇ
-  HŘBITOV - OH
-  ZAHRADY - z
-  PLOCHY PŘÍRODNÍ - NP







#### LIMITY - OCHRANA PŘÍRODY A KRAJINY

-  HRANICE ZÓN CHKO
-  NATURA 2000
-  PŘÍRODNÍ PAMÁTKA
-  LES OCHRANNÝ
-  OKRAJ LESA - 50M
-  MÍSTO KRAJINNÉHO RÁZU
-  MÍSTO VYHLÍDKY
-  KOMPOZIČNÍ PRVEK
-  OP HŘBITOVA

#### OCHRANA ZPF

-  PLOCHY I.TŘ. OCHRANY ZPF
-  PLOCHY II.TŘ. OCHRANY ZPF

#### ÚSES



-  REGIONÁLNÍ BIAKORIDOR FUNKČNÍ
-  LOKÁLNÍ BIAKORIDOR FUNKČNÍ
-  LOKÁLNÍ BIAKORIDOR K VYMEZENÍ
-  LOKÁLNÍ BIOCENTRUM FUNKČNÍ
-  HRANICE BIOCHORY
-  VODNÍ ZDROJ - PLOCHA

-  ALEJE - NÁVRH

ZÁZNAM O ÚČINNOSTI ÚZEMNÍHO PLÁNU KOZLY	
Označení správního orgánu, který územní plán vydal :	Zastupitelstvo obce Kozly
Datum nabytí účinnosti územního plánu :	dne :
Jedno a půlletí, funkce a podpis správně úřední osoby pořizovatele otisk úředního razítka :	Ing. Kateřina Todtová, vedoucí odboru stavebního úřadu Městský úřad Louny

zodpovědný projektant urbanistické části : Ing. arch. Pavel Ponča,

autorizovaný architekt

URBANISTICKÝ ATELIÉR	Spolupráce :	zakázka č.:	číslo výkresu :
	Ing. Vladimír Budinský Ing. Milan Šolr Ing. Karol Legiško RNDr. Jana Tesařová, CSc.	2012-2	
Ing. arch. Pavel Ponča Jizerská 2940, Ústí n. L. tel. 47273212		Objednatel: Obec Kozly Pořizovatel: Stavební úřad Louny	
		Datum : červen 2016	

M - 1 : 5000

