






# ÚZEMNÍ PLÁN KOZLY







## NÁVRH ÚP

### TECHNICKÁ INFRASTRUKTURA






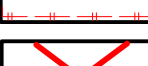

#### LEGENDA

-  HRANICE ŘEŠENÉHO ÚZEMÍ
-  HRANICE A PLOCHA ZASTAVĚNÉHO ÚZEMÍ K 15.1.2013
-  ZASTAVITELNÁ PLOCHA
-  PLOCHA PŘESTAVBY
-  14 PROSTOR ASANACE - NUTNO VYMEZIT PO PŘEVEDENÍ RIZIKOVÉ ANALÝZY

#### DOPRAVA STAV

-  SILNICE I.TŘ.
-  SILNICE II.TŘ.
-  SILNICE III.TŘ.
-  MÍSTNÍ KOMUNIKACE
-  ŽELEZNICE
-  OCHRANNÉ PÁSMO SILNICE I., II. TŘ.



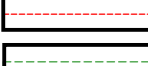













#### DOPRAVA NÁVRH








-  KORIDOR ZÚRŮK PRO PŘELOŽKU SILNICE I/15 BĚLUŠICE - LIBČEVES
-  SILNICE I., II. TŘ.
-  MÍSTNÍ KOMUNIKACE
-  MÍSTNÍ KOMUNIKACE, VJEZDY VÝHYBNA - DOPORUČENÉ
-  CYKLISTICKÁ TRASA
-  KORIDOR PRO PŘELOŽKU SILNIC I/15, 28, II/257
-  ZRUŠENÁ SILNICE

#### TECHNICKÁ INFRASTRUKTURA - VODNÍ HOSPODÁŘSTVÍ

- | STAV   | NÁVRH   |  |
|--|---|--|
|  |  | SPLAŠKOVÁ KANALIZACE GRAVITAČNÍ VÝTLAK |
|  |  | VODOVOD GRAVITAČNÍ VÝTLAK              |
|  |  | VODOJEM, VÝUSTNÍ OBJEKT                |
|  |  | ČERPAČÍ STANICE VODY                   |
|  |  | ČERPAČÍ ST. SPLAŠKOVÉ KANALIZACE       |
|  |  | PLOCHA ODVODNĚNÍ                       |
|  |  | VODNÍ ZDROJ - PLOCHA                   |

#### TECHNICKÁ INFRASTRUKTURA - ENERGETIKA, SPOJE

- | STAV   | NÁVRH   |                           |
|--|---|---------------------------|
|  |  | EL. VEDENÍ VN             |
|  |  | OP ELEKTR. VEDENÍ VN      |
|  |  | VTL PLYNOVOD              |
|  |  | BP VTL PLYNOVODU          |
|  |  | TRAFOSTANICE + OP         |
|  |  | TELEKOMUNIKAČNÍ KABEL     |
|  |  | KOTELNA                   |
|  |  | VEŘEJNÁ TELEFONNÍ STANICE |

-  PLOCHY VODNÍ - WT, WP
-  PLOCHY ZEMĚDĚLSKÉ ORNÁ PŮDA - NZ.1
-  TRVALÝ TRAVNÍ POROST - NZ.2
-  SADY - NZ.4
-  VINICE - NZ.3
-  POZEMKY URČENÉ K PLNĚNÍ FUNKCE LESA - NL
-  OSTATNÍ, KRAJINNÁ ZELEŇ 0

CELÉ ŘEŠENÉ ÚZEMÍ LEŽÍ V ZÁJMOVÉM ÚZEMÍ AČR LAŽANY A V CHKO ČESKÉ STŘEDOHOŘÍ



#### ŘEŠENÉ LOKALITY : ZASTAVITELNÉ PLOCHY, PLOCHY PŘESTAVBY, ASANACE, TRASY

- 1 - BV (8RD)
- 2A - BV (8RD)
- 2B - BV (ZAHRADY K 2A)
- 3 - BV (2RD)
- 4 - SV (4RD+PODN,ZEM)
- 5 - SV (1RD+PODN,ZEM)
- 7 - PZ - ZELEŇ (ASANACE SKLÁDKY)
- 8 - PZ - ZELEŇ, HRŠTĚ
- 9 - OS - SPORTOVIŠTĚ
- 10 - TO.1 - SBĚRNÝ DVŮR
- 11 - DS - MK (KOMUNIKACE)
- 12 - DS - PŘELOŽKA SIL. I/15
- 13 - DS - CYKLOTRASA
- 14 - ASANACE SKLÁDKY

ZÁZNAM O ÚČINNOSTI ÚZEMNÍHO PLÁNU KOZLY	
Označení správního orgánu, který územní plán vydal :	Zastupitelstvo obce Kozly
Datum nabytí účinnosti územního plánu :	dne :
Jedno a plněné, funkce a podpis oprávněné úřední osoby pořizovatele územního plánu :	Ing. Kateřina Todorová, vedoucí odboru stavebního úřadu Městský úřad Louny

zodpovědný projektant urbanistické části : Ing. arch. Pavel Ponča,

autorizovaný architekt

URBANISTICKÝ ATELIÉR  Ing. arch. Pavel Ponča Jizerská 2940, Ústí n. L. tel. 47273212	Spolupráce : Ing. Vladimír Budinský Ing. Milan Šolr Ing. Karol Lejško RNDr. Jana Tesařová, CSc.	zakázka č.: 2012-2 Objednatel: Obec Kozly Pořizovatel: Stavební úřad Louny Datum : červen 2016	číslo výkresu : 
--	---	---	--

M - 1 : 5000

